

Benutzerdokumentation zur Online-Planauskunft

Inhalt

- 1 [Registrierung](#)
- 2 [Passwortverwaltung](#)
- 3 [Tipps und Tricks](#)
- 4 [Ergebnis einer Planauskunft](#)
- 5 [Onlinezeiten und Wartungsarbeiten](#)
- 6 [Benutzerservice](#)

Registrierung – Aufruf des Registrierungsformulars

Benutzerdokumentation Online Planauskunft

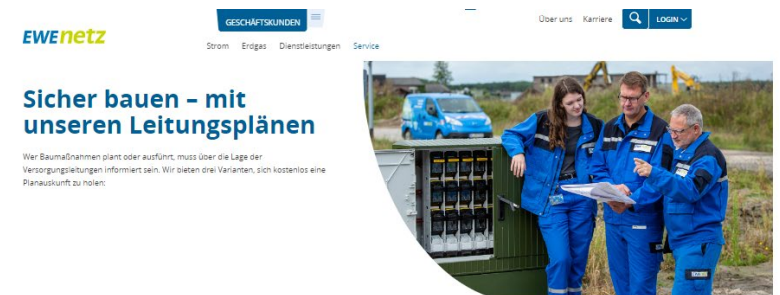
Anmeldung über das Registrierungsformular

Online-Planauskunft

Sie haben zahlreiche Bauvorhaben oder benötigen regelmäßig Planauskünfte? Dann ist unsere Online-Planauskunft für Sie das richtige Tool.

Kostenfrei registrieren und Sie erhalten einen Zugang, mit dem Sie selbst aktuelle Planauskünfte erstellen können.

Registrieren Sie sich hier für die "Online Planauskunft"



Planauskunft per E-Mail

Gerne senden wir Ihnen Ihre Pläne auch als E-Mail zu. Einfach hier Ihre (Auskunfts-)Adresse und Ihre Kontaktdaten eintragen und wir senden Ihnen die Planauskunft auf digitalem Weg.

Planauskunft per E-Mail

Online-Planauskunft

Sie haben zahlreiche Bauvorhaben oder benötigen regelmäßig Planauskünfte? Dann ist unsere Online-Planauskunft für Sie das richtige Tool. Kostenfrei registrieren und Sie erhalten einen Zugang, mit dem Sie selbst aktuelle Planauskünfte erstellen können.

Registrieren Sie sich hier für die "Online Planauskunft"

Für registrierte Nutzer geht es hier weiter:



Downloads

- Zeichensymbolegende PDF 376 KB
- Merkmale für Arbeiten in der Nähe von Gasleitungen PDF 653 KB
- Merkmale für Bauverfahren PDF 325 KB
- Versorgungsleitungen im Erdreich PDF 276 KB

Papier-Plan

In unseren Bezirksmeistereien erstellen wir Ihnen kostenfrei die Planauskunft direkt zum Mitnehmen.

Sprechen wir zusammen.
Für den kostenlosen Kontakt mit uns wählen Sie einfach:
T 0800 3936389
zum Kontaktformular →

Registrierung – Ausfüllen des Registrierungsformulars

Benutzerdokumentation Online Planauskunft

Registrierung "Online Planauskunft"

Unternehmen aus dem Tiefbau oder dem Garten- und Landschaftsbau, die Erdarbeiten planen, finden in der Bauauskunft detaillierte Informationen über die Lage von Versorgungsleitungen und Hausanschlüssen, die die EWE NETZ GmbH dokumentiert hat. Damit Sie die Bauauskunft nutzen können, ist eine Registrierung über dieses Formular erforderlich. Bitte tragen Sie Ihre Daten ein. Nach der Prüfung Ihrer Daten senden wir Ihnen weitere Informationen per E-Mail zu.

Anrede * Herr Frau divers

Vorname *

Nachname *

Firma *

PLZ *

Ort *

Straße *

Hausnummer *


Telefon *

E-Mail *

Bitte wählen Sie das gewünschte Gebiet aus: * Ems-Elbe Brandenburg/ Mecklenburg-Vorpommern

Ich habe die Datenschutzinformation der EWE NETZ GmbH gemäß Art. 13 und 14 DSGVO zur Kenntnis genommen. *

* Pflichtfelder

ABSENDEN 

Passwort ändern oder Passwort vergessen?

Kein Problem. Jeder User kann es selbst zurücksetzen bzw. neu vergeben.



Anmeldung EWE NETZ Online-Planauskunft

Benutzername

Passwort

Hiermit erkläre ich mich mit den [Nutzungsbedingungen \(07/2020\)](#) einverstanden. Ich habe die [Datenschutzinformation](#) der EWE NETZ GmbH gemäß Art. 13 und 14 DS-GVO zur Kenntnis genommen.*

Anmelden

[Passwort vergessen / ändern](#)

Interaktive Dokumentation Online-Planauskunft

- Planauskunft über "Online Planauskunft" erstellen (deutsch)
- Planauskunft über "Online Planauskunft" erstellen (englisch)

Verfügbarkeit der Online-Planauskunft täglich von 03-23:00 Uhr
Innerhalb dieser Zeiten können geplante Wartungsarbeiten die Verfügbarkeit einschränken.

[Impressum](#) [Kontakt](#) [Datenschutz](#)

Passwort ändern oder Passwort vergessen?


Mailadresse eintragen und
„Bestätigungslink anfordern“.



Online-Planauskunft der EWE Netz GmbH Passwort vergessen/ändern

Email: x ✓

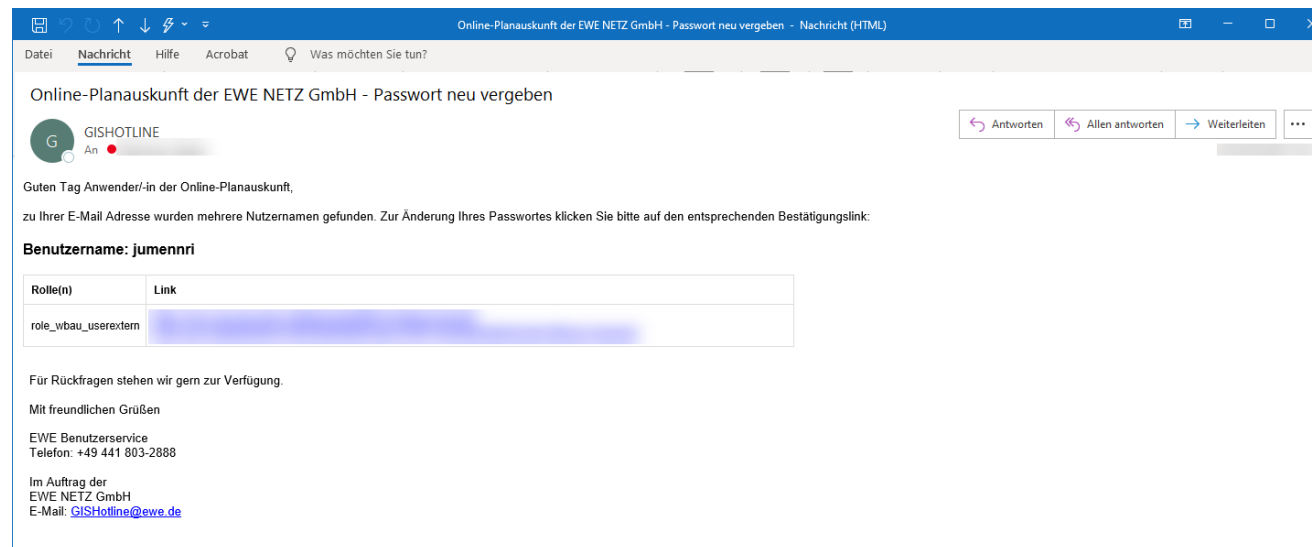
[Impressum](#) [Kontakt](#) [Datenschutz](#)



E-Mail-Eingang im eigenen Postfach überprüfen.



Link aufrufen
und neues Passwort festlegen

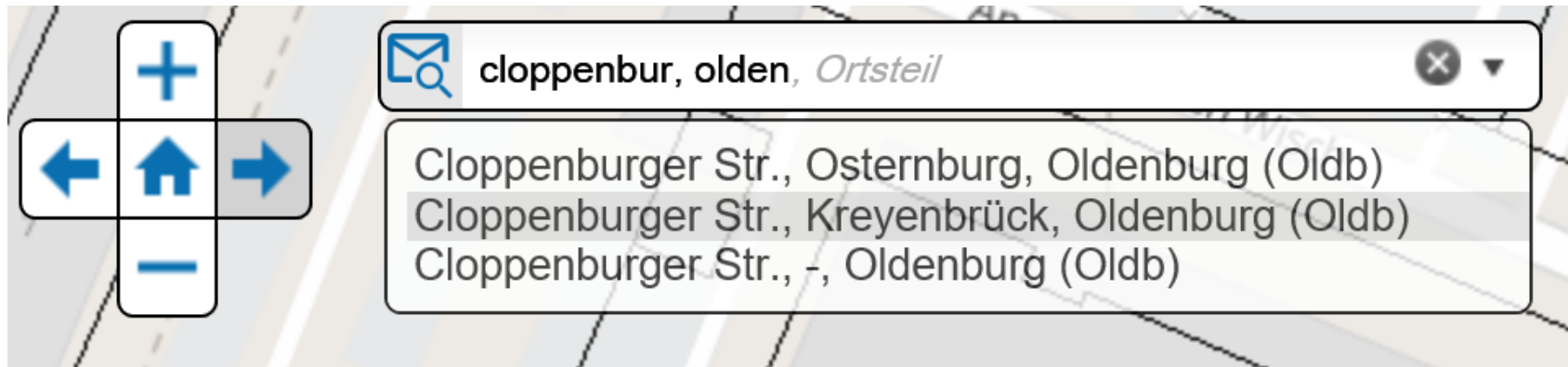


Tipps und Tricks

Benutzerdokumentation Online Planauskunft

Adressnavigation

- Die Adressnavigation ist einzelig.
- Jeweils mit einem Komma getrennt erfolgt die Eingabe: Straße, Ort, Ortsteil
- Die Ergebnisauswahl wird in abweichender Reihenfolge angezeigt: Straße, Ortsteil, Ort

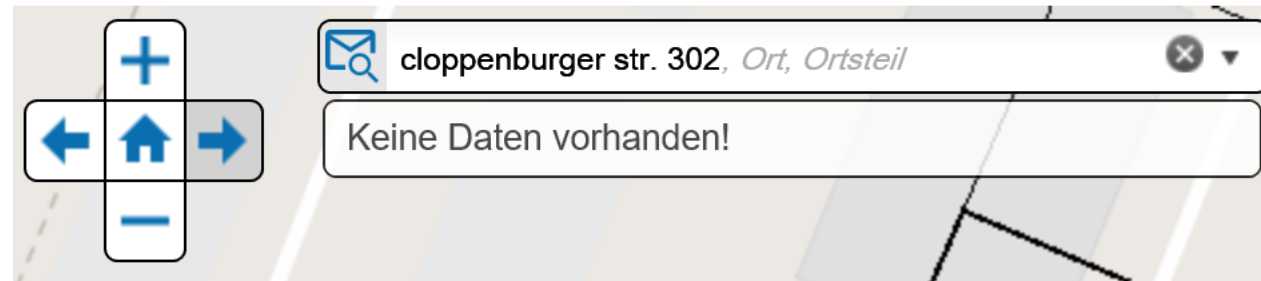


Tipps und Tricks

Benutzerdokumentation Online Planauskunft

Adressnavigation

- Die Eingabe der Hausnummer in der Suche ist nicht zulässig,



sondern erfolgt erst nach der Ergebnisauswahl.



Tipps und Tricks

Benutzerdokumentation Online Planauskunft

Adressnavigation

- Suche über Ortsteil



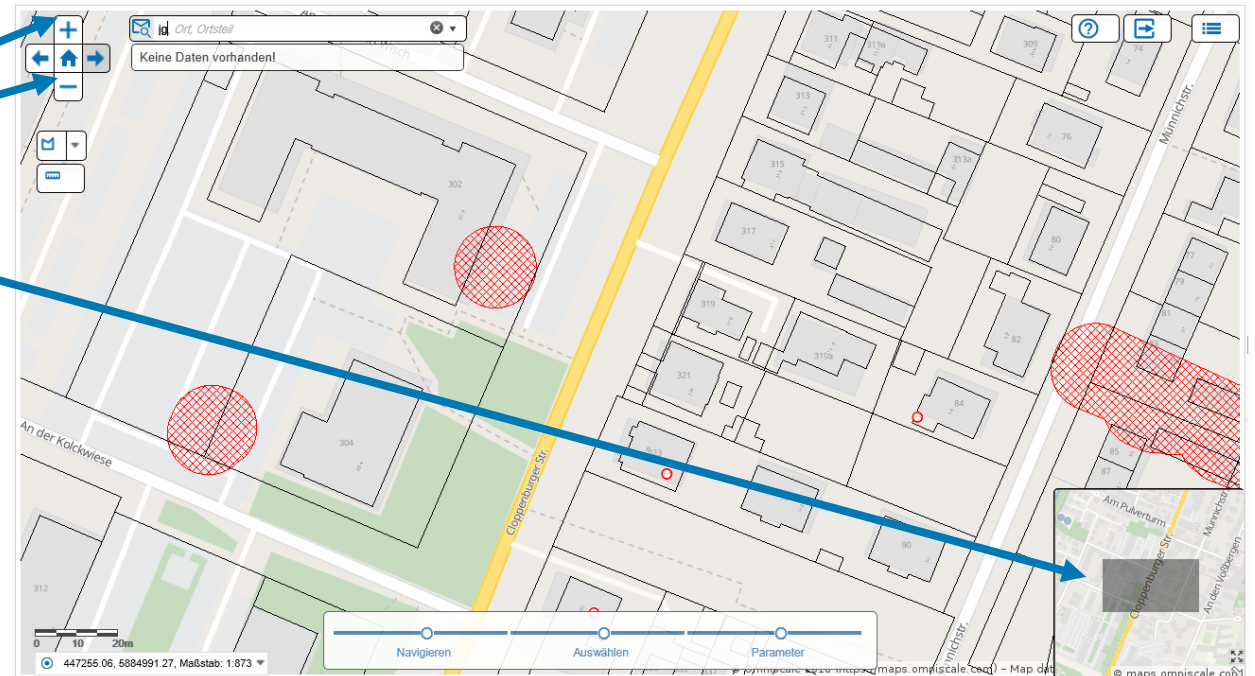
- Suche über Ort



Adressnavigation

- Die Angabe „Keine Daten vorhanden!“ bezieht sich ausschließlich auf Adresdaten und ist keine gültige Planauskunft. Es können Netzdaten vorhanden sein, die erst in den Bestandsplänen (PDF) der Planauskunft erkennbar sind. Bitte navigieren Sie dann wie nachfolgend beschrieben zur gewünschten Adresse.

- Zoom in oder Zoom out über Scrollrad der Maus
- Zoom in oder Zoom out über die Schaltflächen
- Verschieben des Kartenausschnittes im Übersichtsfenster
- Verschieben des Kartenausschnittes mit der Maus



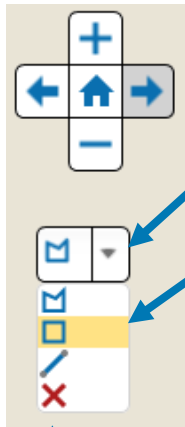
Tipps und Tricks

Benutzerdokumentation Online Planauskunft

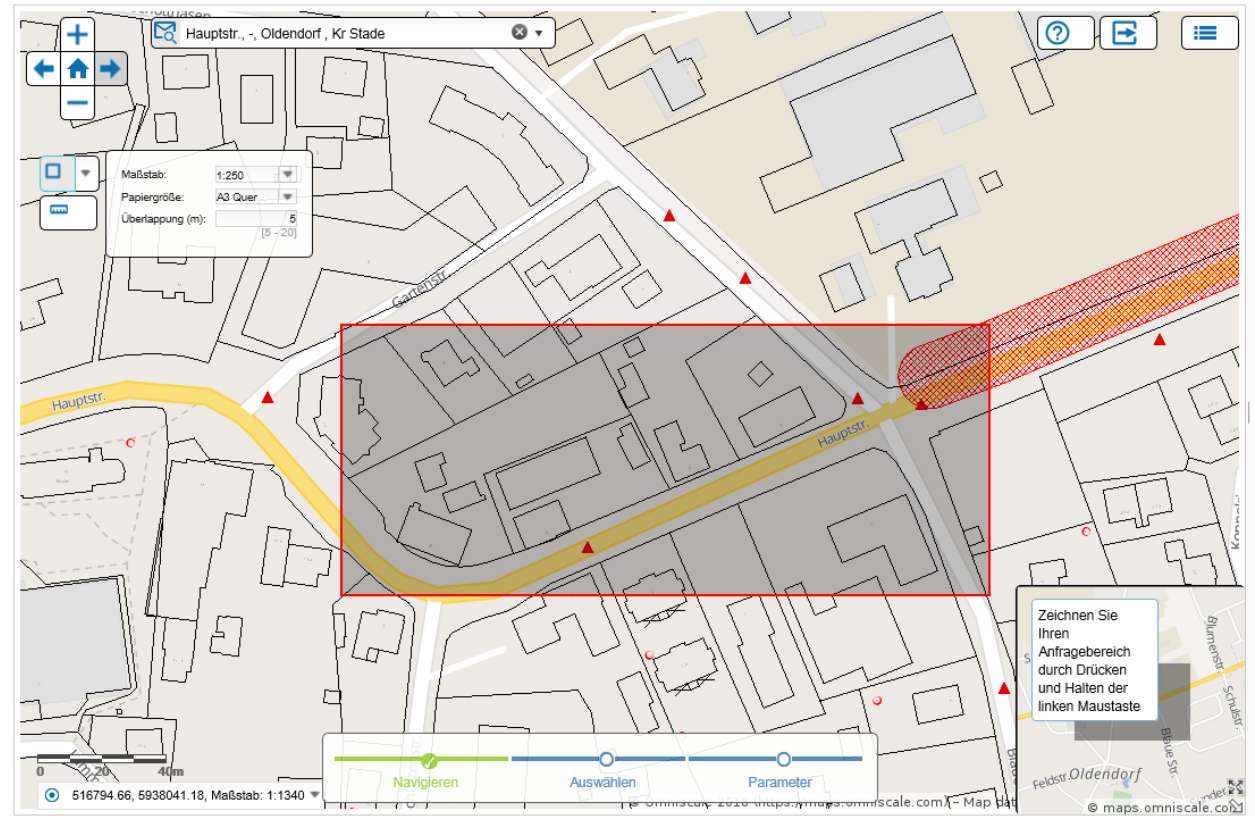
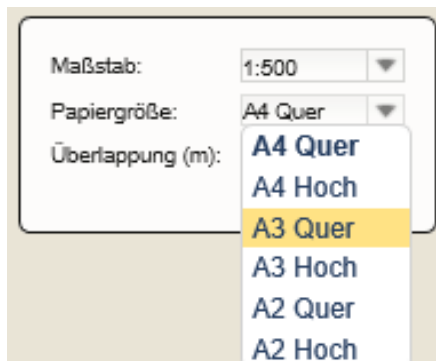
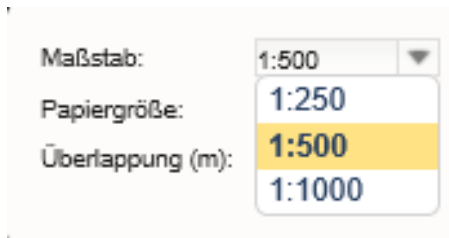
Anfragebereich festlegen:

Art der Anfragegeometrie auswählen

z. B. Rechteck auswählen:



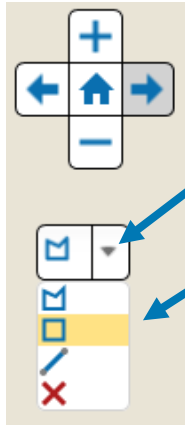
Grafik löschen



Tipps und Tricks

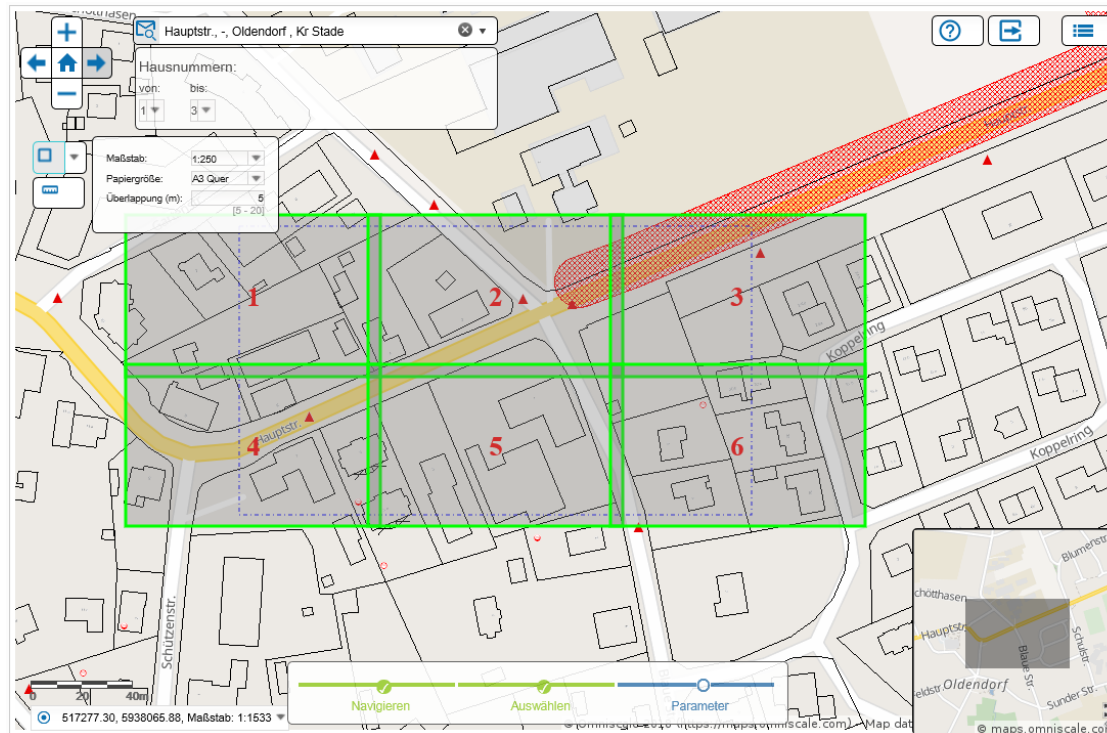
Benutzerdokumentation Online Planauskunft

Anfragebereich festlegen:



Art der Anfragegeometrie auswählen

Rechteck auswählen



Automatische Verteilung des ausgewählten Bereichs auf mehrere Blattschnitte

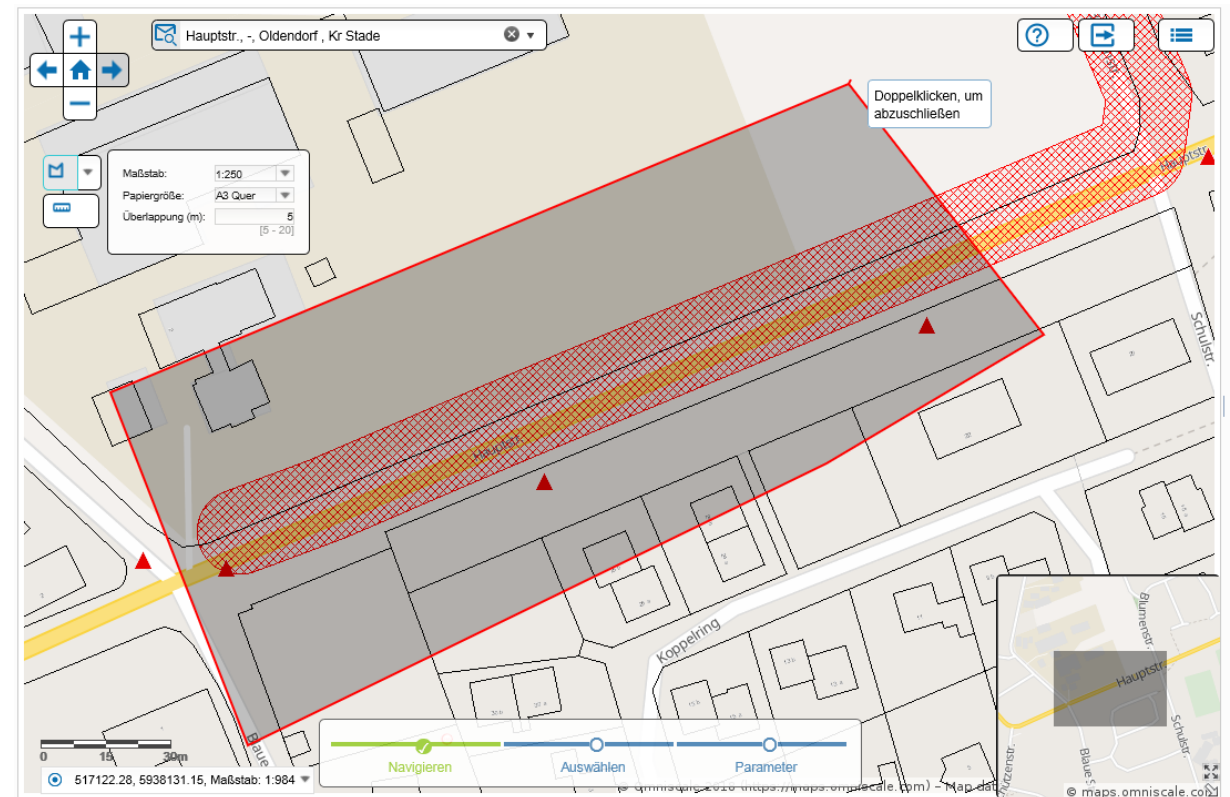
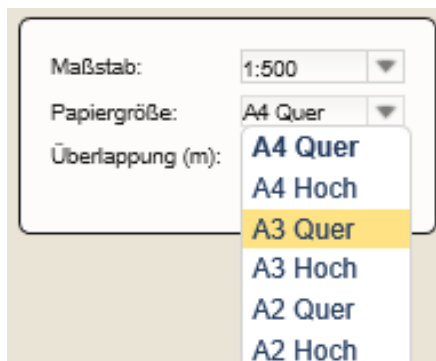
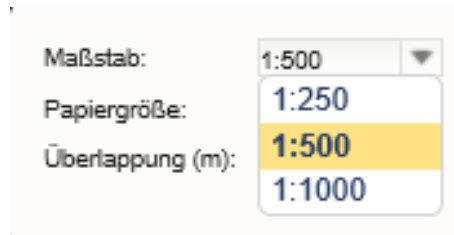
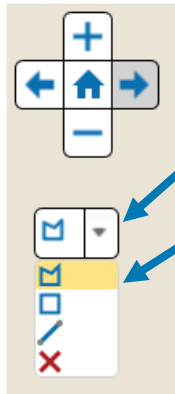
Tipps und Tricks

Benutzerdokumentation Online Planauskunft

Anfragebereich festlegen:

Art der Anfragegeometrie auswählen

Polygon auswählen:



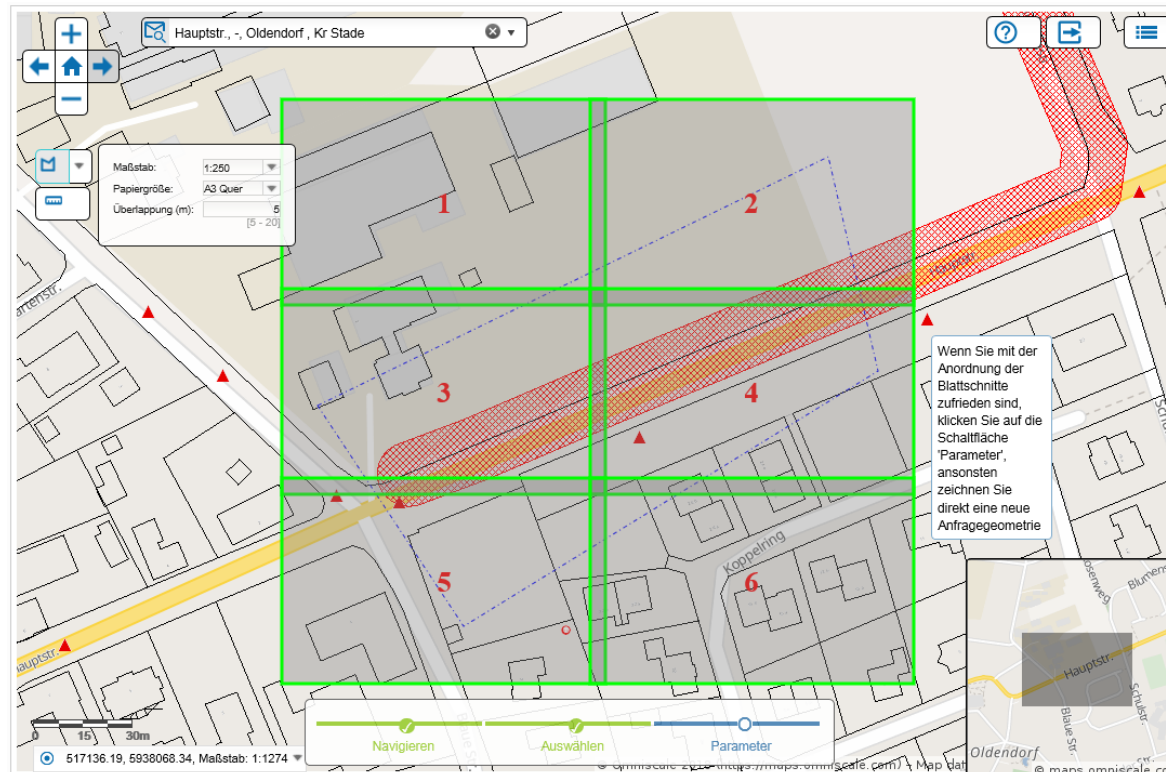
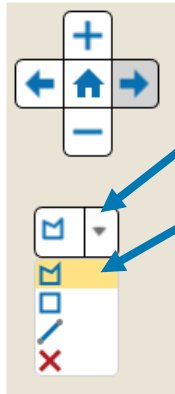
Tipps und Tricks

Benutzerdokumentation Online Planauskunft

Anfragebereich festlegen:

Art der Anfragegeometrie auswählen

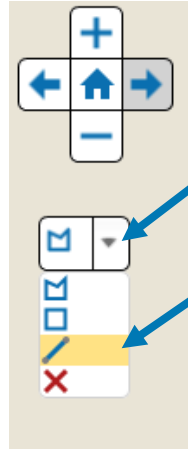
Polygon auswählen



Tipps und Tricks

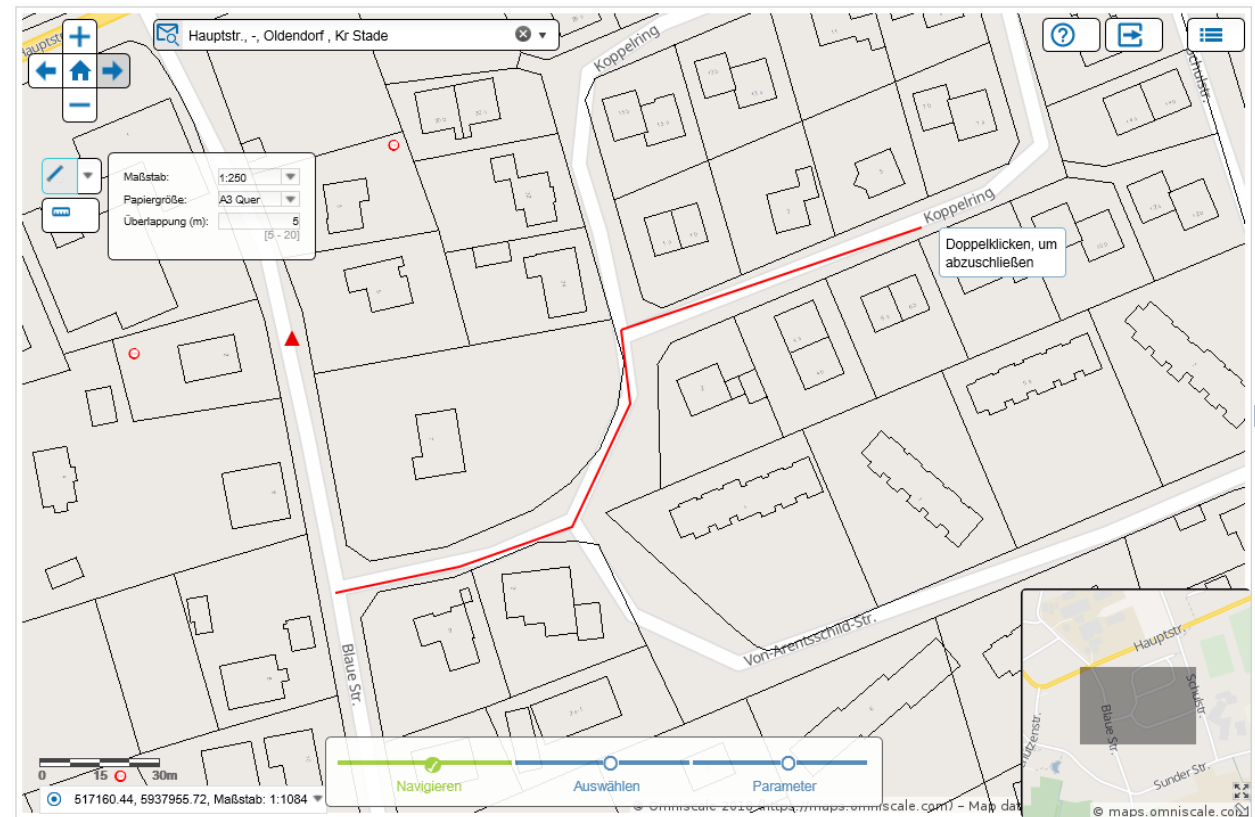
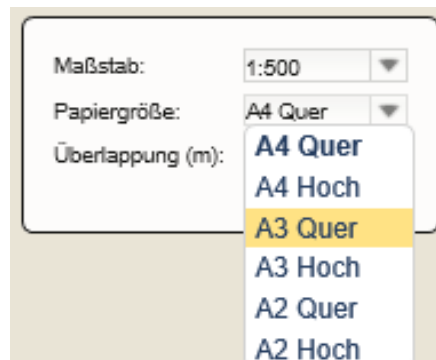
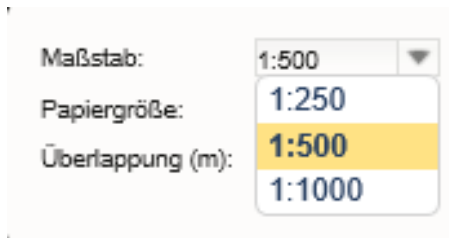
Benutzerdokumentation Online Planauskunft

Anfragebereich festlegen:



Art der Anfragegeometrie auswählen

Linie (Straße) auswählen



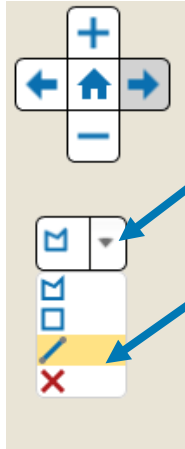
Tipps und Tricks

Benutzerdokumentation Online Planauskunft

Anfragebereich festlegen:

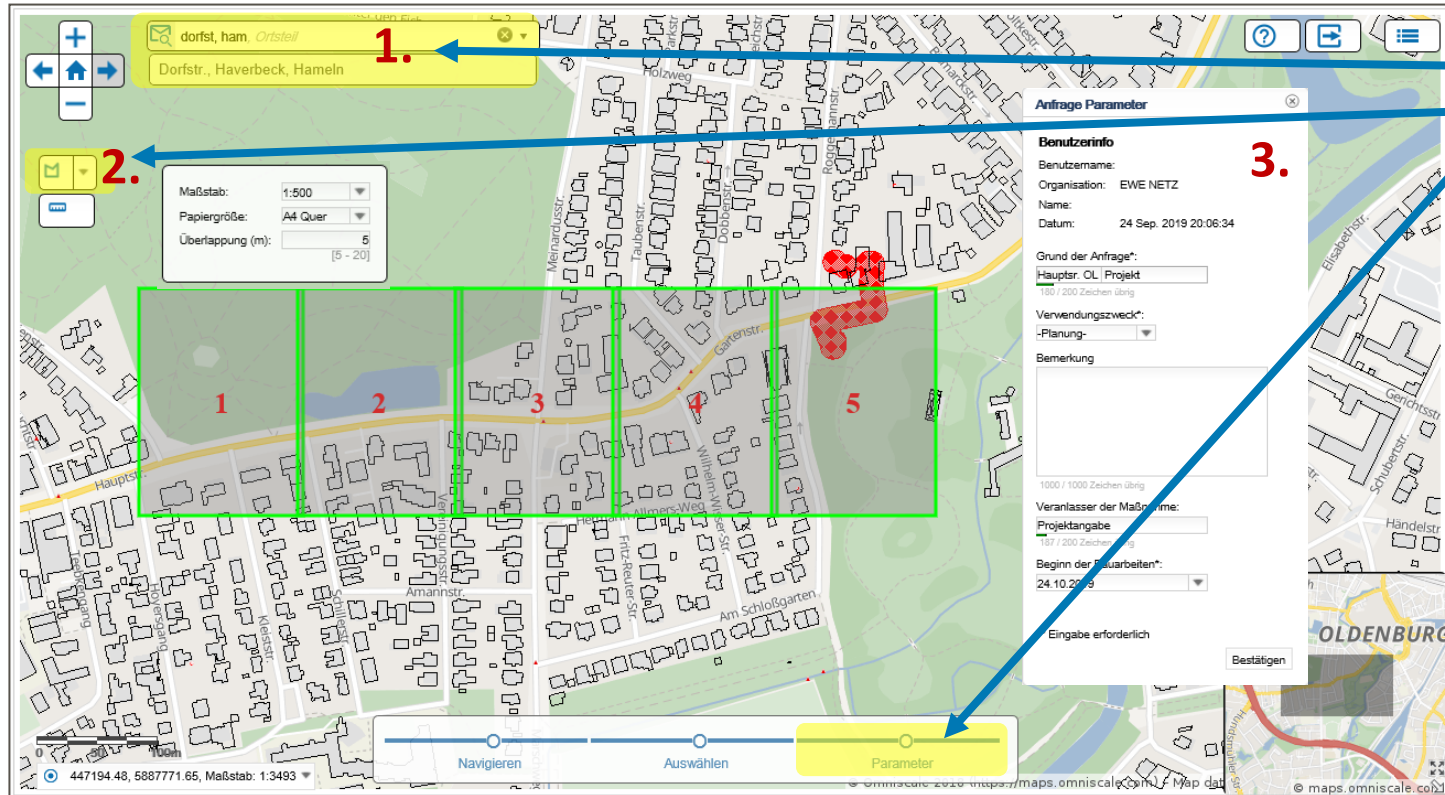
Art der Anfragegeometrie auswählen

Linie (Straße) auswählen:



Automatische Verteilung der ausgewählten Linie auf mehrere Blattschnitte

Beispielhafte Plananfrage

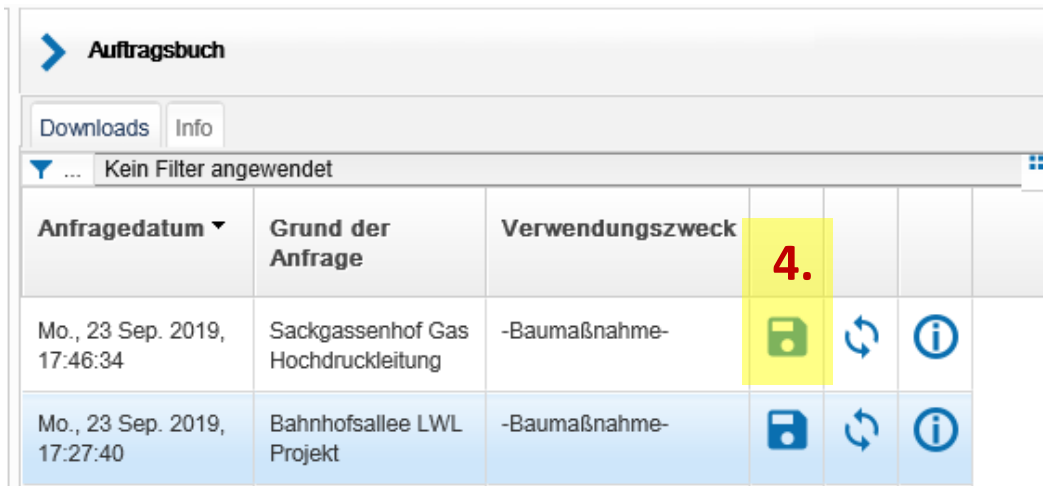


1. Adresse suchen
2. Anfragebereich festlegen
3. a) Parametereingabe mit Mausklick öffnen
b) Datenfelder ausfüllen
c) Plananfrage absenden






Tipps und Tricks

Benutzerdokumentation Online Planauskunft

Beispielhafte Plananfrage



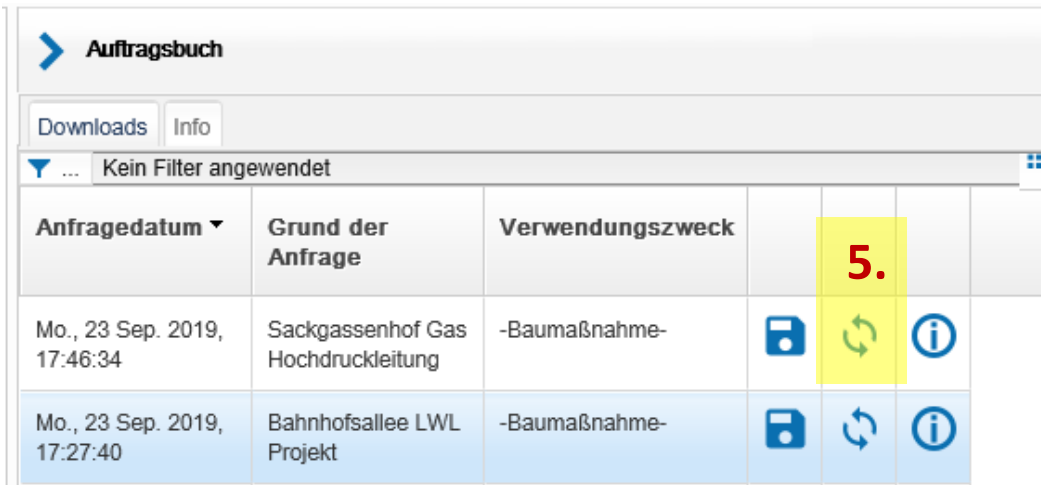
The screenshot shows the 'Auftragsbuch' (Order Book) interface. At the top, there is a navigation bar with a right-pointing arrow and the text 'Auftragsbuch'. Below this, there are two tabs: 'Downloads' (selected) and 'Info'. A filter bar indicates 'Kein Filter angewendet'. The main content is a table with the following columns: 'Anfragedatum', 'Grund der Anfrage', 'Verwendungszweck', and an action column. The first row is highlighted in yellow and has a red '4.' in the action column. The second row is highlighted in light blue.







Anfragedatum ▾	Grund der Anfrage	Verwendungszweck				
Mo., 23 Sep. 2019, 17:46:34	Sackgassenhof Gas Hochdruckleitung	-Baumaßnahme-	4.			
Mo., 23 Sep. 2019, 17:27:40	Bahnhofsallee LWL Projekt	-Baumaßnahme-				

4. Downloads

Die Ergebnisse Ihrer Plananfrage stehen im Auftragsbuch als Download zur Verfügung.

Beispielhafte Plananfrage



Anfragedatum ▾	Grund der Anfrage	Verwendungszweck			
Mo., 23 Sep. 2019, 17:46:34	Sackgassenhof Gas Hochdruckleitung	-Baumaßnahme-			
Mo., 23 Sep. 2019, 17:27:40	Bahnhofsallee LWL Projekt	-Baumaßnahme-			


5. Plananfragen wiederholen

Einige Baumaßnahmen machen mehrmalige Plananfragen erforderlich, z.B. zur Planung und später zur Bauausführung. Über den Button „Anfrage erneut senden“ können Sie auf Basis bestehender Plananfrage die Planauskunft aktualisieren, ohne den Anfragebereich neu zu definieren.

Ergebnis einer Planauskunft

Benutzerdokumentation Online Planauskunft






















ZIP - Datei mit folgendem Inhalt

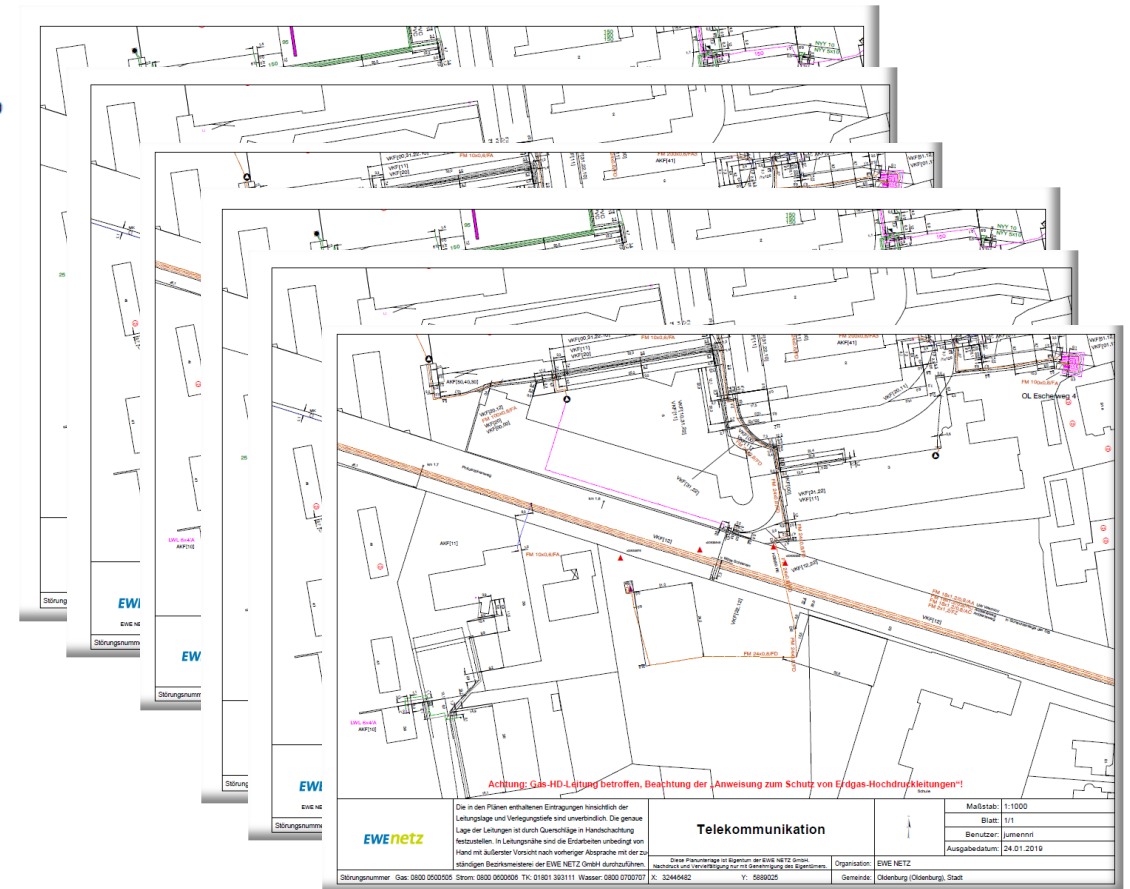
-  19_Hinweisblatt.pdf
-  20_Sonderplan-10000000000001484372-Varel_Jadebusen_-_Oldenburger_Str_Am_Tennisplatz.zip
-  21_Sonderplan-10000000000002182457-Varel_Am_Kaffeehauskreisel_nördl_Oldenburger_Str_86.zip
-  01_Gas HD Detail_jumennri_2018.07.05-19.01.22.679.pdf
-  02_Strassenbeleuchtung_jumennri_2018.07.05-19.01.22.679.pdf
-  03_Breitbandkabel_jumennri_2018.07.05-19.01.22.679.pdf
-  04_Fernwaerme_jumennri_2018.07.05-19.01.22.679.pdf
-  05_Gas (stillgelegt)_jumennri_2018.07.05-19.01.22.679.pdf
-  06_Telekommunikation (stillgelegt)_jumennri_2018.07.05-19.01.22.679.pdf
-  07_SB, BK, TW, FW (stillgelegt)_jumennri_2018.07.05-19.01.22.679.pdf
-  08_Netzdaten_Strom.pdf
-  09_Netzdaten_Strom NS Detail.pdf
-  10_Netzdaten_Strom MS+HS Detail.pdf
-  11_Netzdaten_Gas MD+ND Detail.pdf
-  12_Netzdaten_Gas.pdf
-  13_Netzdaten_Telekommunikation.pdf
-  14_Netzdaten_Trinkwasser.pdf
-  15_Netzdaten_Strom (stillgelegt).pdf
-  16_Netzdaten_Grundriss.pdf
-  17_Netzdaten_Bau- und Planungsaktivitaeten.pdf
-  18_Uebersichtsplan_EmsElbe_2018.07.05-19.01.22.679_0000.pdf
-  22_Planuebergabeprotokoll_jumennri_2018.07.05-19.01.22.679.pdf

Ergebnis einer Planauskunft

Benutzerdokumentation Online Planauskunft

ZIP - Datei mit folgendem Inhalt























-  19_Hinweisblatt.pdf
-  20_Sonderplan-10000000000001484372-Varel_Jadebusen_-_Oldenburger_Str_Am_Tennisplatz.zip
-  21_Sonderplan-10000000000002182457-Varel_Am_Kaffeehauskreisel_nördl_Oldenburger_Str_86.zip
-  01_Gas HD Detail_jumennri_2018.07.05-19.01.22.679.pdf
-  02_Strassenbeleuchtung_jumennri_2018.07.05-19.01.22.679.pdf
-  03_Breitbandkabel_jumennri_2018.07.05-19.01.22.679.pdf
-  04_Fernwaerme_jumennri_2018.07.05-19.01.22.679.pdf
-  05_Gas (stillgelegt)_jumennri_2018.07.05-19.01.22.679.pdf
-  06_Telekommunikation (stillgelegt)_jumennri_2018.07.05-19.01.22.679.pdf
-  07_SB, BK, TW, FW (stillgelegt)_jumennri_2018.07.05-19.01.22.679.pdf
-  08_Netzdaten_Strom.pdf
-  09_Netzdaten_Strom NS Detail.pdf
-  10_Netzdaten_Strom MS+HS Detail.pdf
-  11_Netzdaten_Gas MD+ND Detail.pdf
-  12_Netzdaten_Gas.pdf
-  13_Netzdaten_Telekommunikation.pdf
-  14_Netzdaten_Trinkwasser.pdf
-  15_Netzdaten_Strom (stillgelegt).pdf
-  16_Netzdaten_Grundriss.pdf
-  17_Netzdaten_Bau- und Planungsaktivitaeten.pdf
-  18_Uebersichtsplan_EmsElbe_2018.07.05-19.01.22.679_0000.pdf
-  22_Planuebergabeprotokol_jumennri_2018.07.05-19.01.22.679.pdf

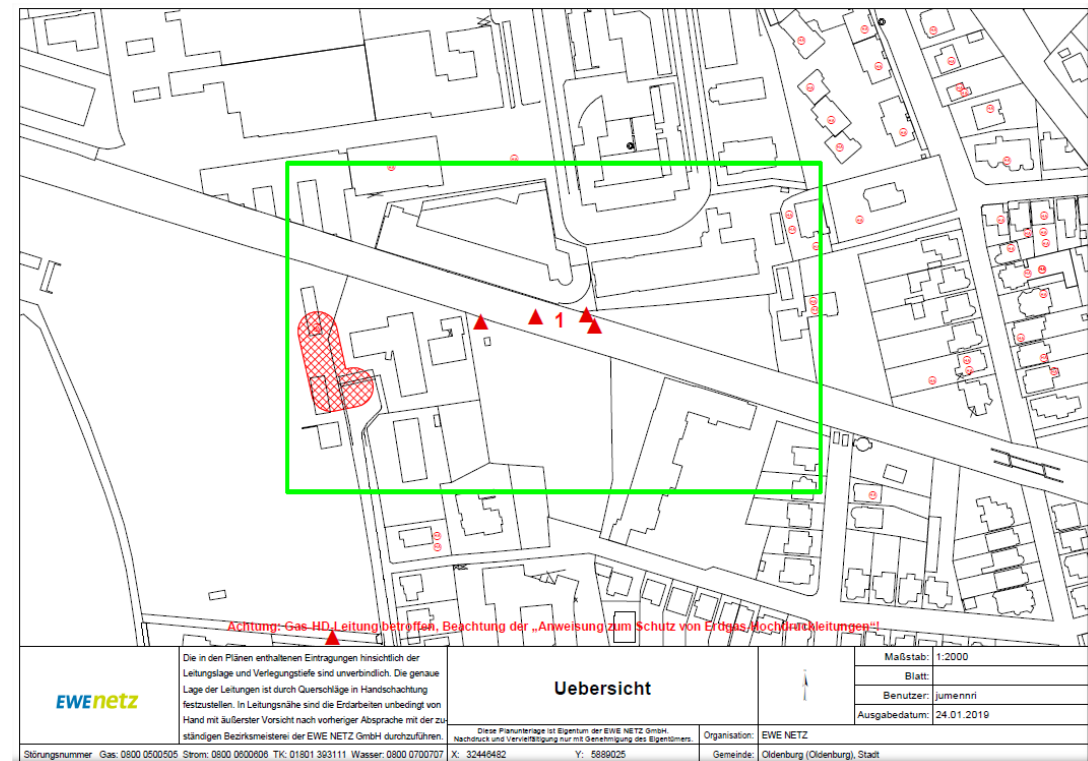


Ergebnis einer Planauskunft

Benutzerdokumentation Online Planauskunft

ZIP - Datei mit folgendem Inhalt

-  19_Hinweisblatt.pdf
-  20_Sonderplan-1000000000001484372-Varel_Jadebusen_-_Oldenburger_Str_Am_Tennisplatz.zip
-  21_Sonderplan-10000000000002182457-Varel_Am_Kaffeehauskreisel_nördl_Oldenburger_Str_86.zip
-  01_Gas HD Detail_jumennri_2018.07.05-19.01.22.679.pdf
-  02_Strassenbeleuchtung_jumennri_2018.07.05-19.01.22.679.pdf
-  03_Breitbandkabel_jumennri_2018.07.05-19.01.22.679.pdf
-  04_Fernwaerme_jumennri_2018.07.05-19.01.22.679.pdf
-  05_Gas (stillgelegt)_jumennri_2018.07.05-19.01.22.679.pdf
-  06_Telekommunikation (stillgelegt)_jumennri_2018.07.05-19.01.22.679.pdf
-  07_SB, BK, TW, FW (stillgelegt)_jumennri_2018.07.05-19.01.22.679.pdf
-  08_Netzdaten_Strom.pdf
-  09_Netzdaten_Strom NS Detail.pdf
-  10_Netzdaten_Strom MS+HS Detail.pdf
-  11_Netzdaten_Gas MD+ND Detail.pdf
-  12_Netzdaten_Gas.pdf
-  13_Netzdaten_Telekommunikation.pdf
-  14_Netzdaten_Trinkwasser.pdf
-  15_Netzdaten_Strom (stillgelegt).pdf
-  16_Netzdaten_Grundriss.pdf
-  17_Netzdaten_Bau- und Planungsaktivitaeten.pdf
-  18_Uebersichtsplan_EmsElbe_2018.07.05-19.01.22.679_0000.pdf
-  22_Planuebergabeprotokoll_jumennri_2018.07.05-19.01.22.679.pdf



ZIP - Datei mit folgendem Inhalt

19_Hinweisblatt.pdf

20_Sonderplan-10000000000001484372-Varel_Jadebusen_-_Oldenburger_Str_Am_Tennisplatz.zip

21_Sonderplan-10000000000002182457-Varel_Am_Kaffeehauskreisel_nördl_Oldenburger_Str_86.zip

01_Gas HD Detail_jumennri_2018.07.05-19.01.22.679.pdf

02_Strassenbeleuchtung_jumennri_2018.07.05-19.01.22.679.pdf

03_Breitbandkabel_jumennri_2018.07.05-19.01.22.679.pdf

04_Fernwaerme_jumennri_2018.07.05-19.01.22.679.pdf

05_Gas (stillgelegt)_jumennri_2018.07.05-19.01.22.679.pdf

06_Telekommunikation (stillgelegt)_jumennri_2018.07.05-19.01.22.679.pdf

07_SB, BK, TW, FW (stillgelegt)_jumennri_2018.07.05-19.01.22.679.pdf

08_Netzdaten_Strom.pdf

09_Netzdaten_Strom NS Detail.pdf

10_Netzdaten_Strom MS+HS Detail.pdf

11_Netzdaten_Gas MD+ND Detail.pdf

12_Netzdaten_Gas.pdf

13_Netzdaten_Telekommunikation.pdf

14_Netzdaten_Trinkwasser.pdf

15_Netzdaten_Strom (stillgelegt).pdf

16_Netzdaten_Grundriss.pdf

17_Netzdaten_Bau- und Planungsaktivitaeten.pdf

18_Uebersichtsplan_EmsElbe_2018.07.05-19.01.22.679_0000.pdf

22_Planuebergabeprotokol_jumennri_2018.07.05-19.01.22.679.pdf

	ZEICHENSYMBOLKATALOG FÜR DIE PLANAUSKUNFT ALLGEMEIN ALLE SPARTEN	Seite: 1 von 14 Stand: 26.07.2021
Signatur/Symbol	Beschreibung	
x[Nummer] 	Es sind weitere Unterlagen (z. Bsp. Sonderpläne) vorhanden. - Beachten Sie die Zusatzdokumente zum jeweiligen Symbol entsprechend der „x[Nummer]“. Sie sind Bestandteil der Planauskunft und als zip-Datei enthalten. - Zur Zuordnung des Sonderplanes und dessen Lage sind jeweils die letzten 8 Ziffern der Sonderplannummer am Symbol angegeben.	
	Ggf. sind weitere Unterlagen verfügbar. - EWE NETZ GmbH kennzeichnet neue bzw. sanierte Hausanschlüsse und Anschlussleitungen mit diesem „HA-Symbol“. - Wenden Sie sich an den jeweiligen EWE NETZ Standort (siehe Standortfinder auf www.ewe-netz.de), um die aktuellen Einmessunterlagen zum „HA-Symbol“ zu erhalten.	
	Ggf. sind weitere Unterlagen verfügbar. - EWE NETZ GmbH kennzeichnet aktuelle Bauprojekte mit einer rot schraffierten Fläche. Sofern eine Planauskunft aktuelle Bau- oder Planungsaktivitäten enthält, sind diese in den Dateien „[Nummer]_Netzdaten_Bau- und Planungsaktivitaeten.pdf“ und „[Nummer]_Uebersicht.pdf“ dargestellt. - Wenden Sie sich an den jeweiligen EWE NETZ Standort (siehe Standortfinder auf www.ewe-netz.de), um den Status des Bauprojektes zu erfahren und ggf. aktuelle Einmessunterlagen zum Bauprojekt zu erhalten.	
	Bei Horizontalbohrungen sind Anfang und Ende mit „DA“ / „DE“ (= Dükeranfang/-ende), mitlaufende Schutzrohre mit „SR/SRA/SRE“ (= Schutzrohr/-anfang/-ende) gekennzeichnet.	
	Wird im Planübergabeprotokoll oder im Gas-Spartenplan ein Hinweis auf Gas-HD-Schutzstreifen gegeben, so ist zwingend das „Merkheft für Arbeiten in der Nähe von Gas-HD-Leitungen“ zu beachten, unabhängig davon, ob eine HD-Leitung in der Planauskunft ersichtlich ist. Zur Sicherung gegen Einwirkungen von außen werden Gas-Hochdruckleitungen in einem Schutzstreifen verlegt. Es dürfen keine Einwirkungen vorgenommen werden, die den Bestand oder Betrieb der Leitung beeinträchtigen oder gefährden (siehe auch DVGW-Regelwerk G463).	

Ergebnis einer Planauskunft

Benutzerdokumentation Online Planauskunft

ZIP - Datei mit folgendem Inhalt

19_Hinweisblatt.pdf

20_Sonderplan-1000000000001484372-Varel_Jadebusen_-_Oldenburger_Str_Am_Tennisplatz.zip

21_Sonderplan-10000000000002182457-Varel_Am_Kaffeehauskreisel_nördl_Oldenburger_Str_86.zip

01_Gas HD Detail_jumennri_2018.07.05-19.01.22.679.pdf

02_Strassenbeleuchtung_jumennri_2018.07.05-19.01.22.679.pdf

03_Breitbandkabel_jumennri_2018.07.05-19.01.22.679.pdf

04_Fernwaerme_jumennri_2018.07.05-19.01.22.679.pdf

05_Gas (stillgelegt)_jumennri_2018.07.05-19.01.22.679.pdf

06_Telekommunikation (stillgelegt)_jumennri_2018.07.05-19.01.22.679.pdf

07_SB, BK, TW, FW (stillgelegt)_jumennri_2018.07.05-19.01.22.679.pdf

08_Netzdaten_Strom.pdf

09_Netzdaten_Strom NS Detail.pdf

10_Netzdaten_Strom MS+HS Detail.pdf

11_Netzdaten_Gas MD+ND Detail.pdf

12_Netzdaten_Gas.pdf

13_Netzdaten_Telekommunikation.pdf

14_Netzdaten_Trinkwasser.pdf

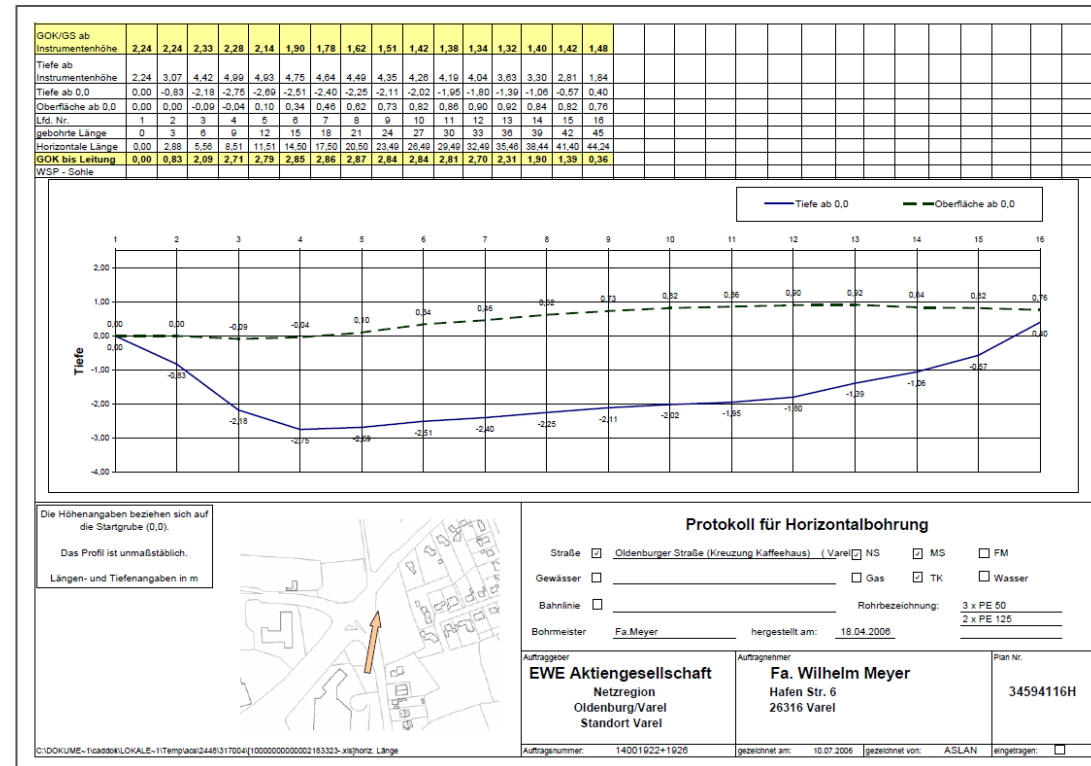
15_Netzdaten_Strom (stillgelegt).pdf

16_Netzdaten_Grundriss.pdf

17_Netzdaten_Bau- und Planungsaktivitaeten.pdf

18_Uebersichtsplan_EmsElbe_2018.07.05-19.01.22.679_0000.pdf























22_Planuebergabeprotokol_jumennri_2018.07.05-19.01.22.679.pdf



Ergebnis einer Planauskunft

Benutzerdokumentation Online Planauskunft

ZIP - Datei mit folgendem Inhalt

-  19_Hinweisblatt.pdf
-  20_Sonderplan-10000000000001484372-Varel_Jadebusen_-_Oldenburger_Str_Am_Tennisplatz.zip
-  21_Sonderplan-10000000000002182457-Varel_Am_Kaffeehauskreisel_nördl_Oldenburger_Str_86.zip
-  01_Gas HD Detail_jumennri_2018.07.05-19.01.22.679.pdf
-  02_Strassenbeleuchtung_jumennri_2018.07.05-19.01.22.679.pdf
-  03_Breitbandkabel_jumennri_2018.07.05-19.01.22.679.pdf
-  04_Fernwaerme_jumennri_2018.07.05-19.01.22.679.pdf
-  05_Gas (stillgelegt)_jumennri_2018.07.05-19.01.22.679.pdf
-  06_Telekommunikation (stillgelegt)_jumennri_2018.07.05-19.01.22.679.pdf
-  07_SB, BK, TW, FW (stillgelegt)_jumennri_2018.07.05-19.01.22.679.pdf
-  08_Netzdaten_Strom.pdf
-  09_Netzdaten_Strom NS Detail.pdf
-  10_Netzdaten_Strom MS+HS Detail.pdf
-  11_Netzdaten_Gas MD+ND Detail.pdf
-  12_Netzdaten_Gas.pdf
-  13_Netzdaten_Telekommunikation.pdf
-  14_Netzdaten_Trinkwasser.pdf
-  15_Netzdaten_Strom (stillgelegt).pdf
-  16_Netzdaten_Grundriss.pdf
-  17_Netzdaten_Bau- und Planungsaktivitaeten.pdf
-  18_Uebersichtsplan_EmsElbe_2018.07.05-19.01.22.679_0000.pdf
-  22_Planuebergabeprotokoll_2018.07.05-19.01.22.679.pdf

Planübergabeprotokoll

Auftragsnummer jumennri_2019.01.24-10.52.04.389

Grund der Anfrage:	Logotest A4 quer	EWE NETZ GmbH Cloppenburger Str. 302 26133 Oldenburg
Benutzername:	jumennri	
Anforderer:	Juliane Mennrich	
Organisation:	EWE NETZ	
E-Mail:	juliane.mennrich@ewe-netz.de	
Telefon:	044148082562	
Datum:	2019-01-24	
Verwendungszweck:	-Sonstiges-	
ausg. Adresse:	Oldenburg (Oldb), Escherweg	
Hinweis:	Die angegebene Adresse muss nicht mit dem angeforderten Ausschnitt übereinstimmen. Nur die Koordinaten geben den wirklich angefragten Ausschnitt korrekt wieder.	
Bemerkung:		
Veranlasser:		
Geplanter Baubeginn:	2019-01-26	
Anzahl der gelieferten Dokumente:	Ihre Anfrage umfasst 1 Übersichtsplan, 13 Spartenpläne und 6 ergänzende Dokumente.	

Aufgrund der Internetanfrage vom 2019-01-24 11:01 wurden der Firma EWE NETZ Bestandsdaten/-pläne, das "Merkheft für Arbeiten in der Nähe von Gashochdruckleitungen", das "Merkheft für Baufachleute" und der "Zeichensymbolkatalog" sowie die "Kundeninformation Versorgungsleitungen" auf der Seite www.ewe-netz.de im Downloadbereich zur Verfügung gestellt.

Es gelten die Nutzungsbedingungen der aktuellen Fassung.

Wir weisen ausdrücklich darauf hin, dass die Lage der Leitungen und Kabel sich durch Bodenabtragungen, Bodenbewegungen, Aufschüttungen oder andere Maßnahmen nachträglich verändern kann. Es besteht daher die Pflicht, die genaue Tiefe und Lage durch Querschläge, Suchschlitze o.Ä. festzustellen. In Leitungsnähe sind Erdarbeiten unbedingt von Hand und mit äußerster Vorsicht nach vorheriger Absprache mit der zuständigen Bezirksmeisterei der EWE NETZ GmbH durchzuführen. Sollten dennoch Beschädigungen -auch anscheinend geringfügige- vorkommen, ist eine der

Störungsnummern	Gas:	0800 0500505
	Strom:	0800 0600606
	Telekommunikation:	0180 1 393111
	Trinkwasser:	0800 0700707
	Fernwärme:	0180 1 393201

zu benachrichtigen. Für den Fall abweichender Verlegetiefen oder Leitungsverläufe kann ein Mitverschulden der EWE NETZ GmbH bei Leitungsbeschädigungen nicht begründet werden. § 254 BGB wird ausgeschlossen. Wegen ständiger Netzveränderungen haben die Pläne nur eine begrenzte Gültigkeitsdauer von vier Wochen. Die Auskunft über stillgelegte Leitungen hat keinen Anspruch auf Vollständigkeit.

Ergebnis einer Planauskunft

Benutzerdokumentation Online Planauskunft

Gültigkeit der Planauskunft beträgt 4 Wochen

Für den Fall abweichender Verlegetiefen oder Leitungsverläufe kann ein Mitverschulden der EWE NETZ GmbH bei Leitungsbeschädigungen nicht begründet werden. § 254 BGB wird ausgeschlossen.

Wegen ständiger Netzveränderungen haben die Pläne nur eine begrenzte Gültigkeitsdauer von vier Wochen.

Die Auskunft über stillgelegte Leitungen hat keinen Anspruch auf Vollständigkeit.

Planübergabeprotokoll

Auftragsnummer jumennri_2019.01.24-10.52.04.389

EWEnetz

EWE NETZ GmbH
Cloppenburger Str. 302
26133 Oldenburg

Grund der Anfrage: Logotest A4 quer

Benutzername: jumennri
Anforderer: Juliane Mennrich
Organisation: EWE NETZ
E-Mail: juliane.mennrich@ewe-netz.de
Telefon: 044148082562

2019-01-24
-Sonstiges-
Oldenburg (Oldb), Escherweg
Die angegebene Adresse muss nicht mit dem angeforderten Ausschnitt übereinstimmen. Nur die Koordinaten geben den wirklich angefragten Ausschnitt korrekt wieder.

Veranlasser:
Geplanter Baubeginn: 2019-01-26
Anzahl der gelieferten Dokumente: Ihre Anfrage umfasst 1 Übersichtsplan, 13 Spartenpläne und 6 ergänzende Dokumente.

Aufgrund der Internetanfrage vom 2019-01-24 11:01 wurden der Firma EWE NETZ Bestandsdaten/-pläne, das "Merkheft für Arbeiten in der Nähe von Gashochdruckleitungen", das "Merkheft für Baufachleute" und der "Zeichensymbolkatalog" sowie die "Kundeninformation Versorgungsleitungen" auf der Seite www.ewe-netz.de im Downloadbereich zur Verfügung gestellt.

Es gelten die Nutzungsbedingungen der aktuellen Fassung.

Wir weisen ausdrücklich darauf hin, dass die Lage der Leitungen und Kabel sich durch Bodenabtragungen, Bodenbewegungen, Aufschüttungen oder andere Maßnahmen nachträglich verändern kann. Es besteht daher die Pflicht, die genaue Tiefe und Lage durch Querschläge, Suchschlitze o.Ä. festzustellen. In Leitungsnähe sind Erdarbeiten unbedingt von Hand und mit äußerster Vorsicht nach vorheriger Absprache mit der zuständigen Bezirksmeisterei der EWE NETZ GmbH durchzuführen. Sollten dennoch Beschädigungen -auch anscheinend geringfügige- vorkommen, ist eine der

Störungsnummern	Gas:	0800 0500505
	Strom:	0800 0600606
	Telekommunikation:	0180 1 393111
	Trinkwasser:	0800 0700707
	Fernwärme:	0180 1 393201

zu benachrichtigen.
Für den Fall abweichender Verlegetiefen oder Leitungsverläufe kann ein Mitverschulden der EWE NETZ GmbH bei Leitungsbeschädigungen nicht begründet werden. § 254 BGB wird ausgeschlossen.
Wegen ständiger Netzveränderungen haben die Pläne nur eine begrenzte Gültigkeitsdauer von vier Wochen. Die Auskunft über stillgelegte Leitungen hat keinen Anspruch auf Vollständigkeit.

Online Planauskunft Planübergabeprotokoll Version 12, 16.10.2018

Ergebnis einer Planauskunft

Benutzerdokumentation Online Planauskunft

Zusatzdokumente im Downloadbereich – siehe Auszug aus den Nutzungsbedingungen

14. Eine Nutzung der Internetauskunft muss zeitnah, vor Beginn der Baumaßnahme, erfolgen. Die bereitgestellten Daten/Pläne entsprechen zum Zeitpunkt der Erzeugung dem aktuellen Dokumentationsstand der EWE NETZ GmbH. Die vollständige Internetauskunft umfasst folgende Bestandteile:

- 1) Netz-/Daten/Pläne
- 2) Planübergabeprotokoll
- 3) Zeichensymbolkatalog*
- 4) Merkheft für Baufachleute*
- 5) Merkheft für Arbeiten in der Nähe von Gashochdruckleitungen*
- 6) Versorgungsleitungen im Erdreich*
- 7) Hinweisblatt

*siehe Downloads auf www.ewe-netz.de

Downloads



Zeichensymbolkatalog
PDF 576 KB



Merkheft für Arbeiten in der Nähe von Gas-
HD-Leitungen
PDF 655 KB



Merkheft für Baufachleute
PDF 835 KB



Versorgungsleitungen im Erdreich
PDF 278 KB

Onlinezeiten der Online-Planauskunft

Die Online-Planauskunft steht täglich in der Zeit von

03:00 Uhr – 23:00 Uhr

zur Verfügung.

Innerhalb dieser Zeiten können geplante Wartungsarbeiten die Verfügbarkeit einschränken.

Onlinezeiten und Wartungsarbeiten

Benutzerdokumentation Online Planauskunft

Online-Planauskunft derzeit nicht verfügbar



Die Online-Planauskunft steht täglich in der Zeit von 03:00 bis 23:00 Uhr zur Verfügung.
Innerhalb dieser Zeiten können geplante Wartungsarbeiten die Verfügbarkeit einschränken.
Dringende Planauskünfte erhalten Sie während der Betriebszeiten auch über die Planauskunft per E-Mail.

Benutzerservice
Tel.: 0441 / 803-2888
E-Mail: Gis.Hotline@ewe.de

Wir sind zertifiziert.



Zertifizierungen →



Benutzerservice

GIS Hotline

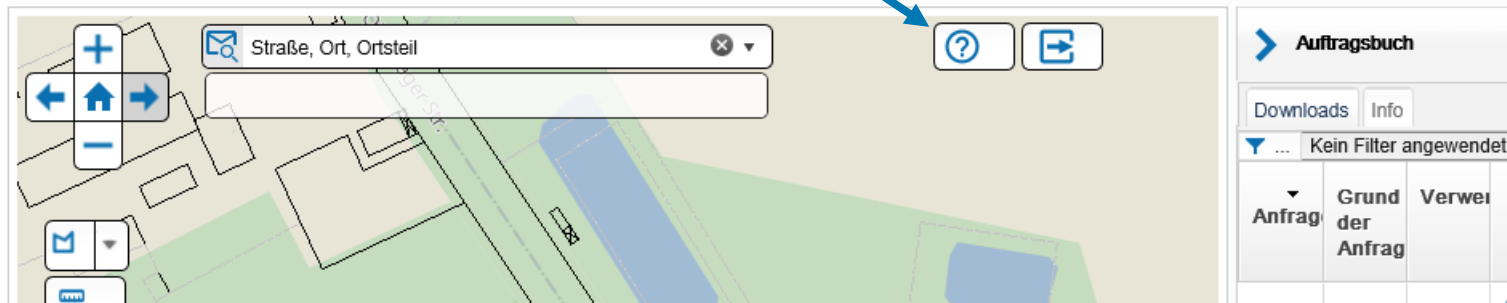


Mo. – Fr. 06:45 Uhr – 19:30 Uhr
0441 / 803-2888



E-Mail: GIS.Hotline@ewe.de

Anwenderunterstützung durch die Hilfe-Schaltfläche in der Anwendung



Die Nutzung von Google Chrome wird nicht empfohlen.